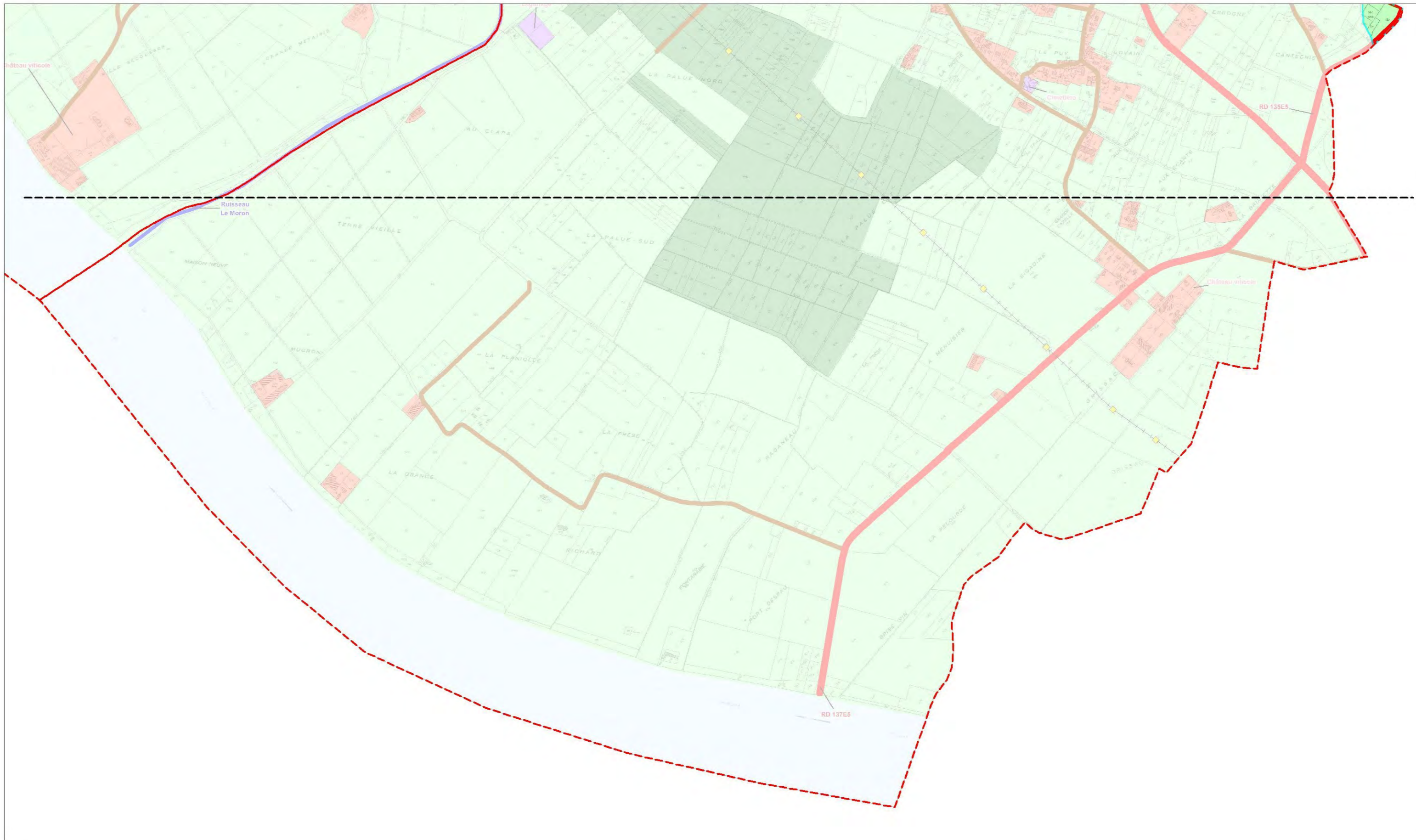



Partie Sud de Prignac-et-Marcamps



LÉGENDE

- Zone urbanisée
- Zone d'intérêt collectif
- Zone de loisirs et de sport
- Zone naturelle
- Zone agricole
- Zone d'activité économique
- Route départementale
- Route communale
- Réseau hydrographique
- Ligne électrique
- Pylône

1 - Enveloppe de l'Aléa conjugué
2 - Hors Aléa conjugué



 République Française
 Préfet
 de la Gironde


Communes de Bayon-sur-Gironde, Bourg, Gauriac, Prignac-et-Marcamps, Saint-Seurin-de-Bourg, Tauriac et Villeneuve

PLAN DE PRÉVENTION DES RISQUES NATURELS
DE MOUVEMENTS DE TERRAIN

**PIÈCE 4 ANNEXE 4.3.2
CARTE DES ENJEUX**

SERVICE INSTRUCTEUR :
DIRECTION DÉPARTEMENTALE DES TERRITOIRES ET
DE LA MER DE GIRONDE

REALISATION :
ALPGEORISQUES



 Echelle : 1/10 000

Dossier approuvé le :
23 juin 2014

Voir encadré ci-dessus